

**Территориальное управление
Федерального агентства по управлению
государственным имуществом
в Московской области**

**УВЕДОМЛЕНИЕ № 12-2100/19-3
о готовности к реализации
арестованного имущества**

29/14

«03» декабря 2019 г.

г. Красногорск

Управление Федеральной службы судебных приставов по Московской области, поручает Территориальному управлению Федерального агентства по управлению государственным имуществом по Московской области реализацию следующего имущества:

№ п/п	Наименование предметов и их характеристика	Количество	Общая стоимость
1.	земельный участок, площадью 604 кв.м., с кадастровым номером 50:08:0090220:861, земли с/х назначения для дачного строительства, по адресу: М.О. Истринский р-н, Ядроминское с/п, д.Троица, д.5 с начальной продажной ценой 1576400,00 рублей	1	1 576 400,00 руб.
2.	земельный участок, площадью 725 кв.м., с кадастровым номером 50:08:0090220:1002, земли с/х назначения для дачного строительства, по адресу: М.О. Истринский р-н, Ядроминское с/п, д.Троица, д.5 с начальной продажной ценой 1892800,00 рублей	1	1 892 800,00 руб.
3.	земельный участок, площадью 642 кв.м., с кадастровым номером 50:08:0090220:856, земли с/х назначения для дачного строительства, по адресу: М.О. Истринский р-н, Ядроминское с/п, д.Троица, д.5 с начальной продажной ценой 1675800,00 рублей	1	1 675 800,00 руб.
4.	земельный участок, площадью 801 кв.м., с кадастровым номером 50:08:0090220:998, земли с/х назначения для дачного строительства, по адресу: М.О. Истринский р-н, Ядроминское с/п, д.Троица, д.5 с начальной продажной ценой 2090900,00 рублей	1	2 090 900,00 руб.
5.	земельный участок, площадью 720 кв.м., с кадастровым номером 50:08:0090220:973, земли с/х назначения для дачного строительства, по адресу: М.О. Истринский р-н, Ядроминское с/п, д.Троица, д.5 с начальной продажной ценой 1239676,48 рублей	1	1 239 676,48 руб.

Заявка на торги арестованного имущества

18.11.2019 г.

Судебный пристав-исполнитель Истринский РОСП УФССП России по Московской области, адрес подразделения: ул. Ленина, д. 1, А, г. Истра, Московская обл., Россия, 143500, Калмыкова Светлана Николаевна, рассмотрев материалы исполнительного производства от 08.02.2019 № 9990/19/50012-ИП, возбужденного на основании исполнительного документа Исполнительный лист № ФС 029554938 от 01.11.2018, выданного органом: Никулинский районный суд по делу № 2-5419/17, вступившему в законную силу 10.07.2018, предмет исполнения: Обращение взыскания на заложенное имущество, находящееся по адресу: Московская область, Истринский район, Ядроминское с/пос., д. Троица, д. 5., в отношении должника: Коростышевского Максима Павловича, СНИЛС 13278074057, 01.02.1968 года рождения, адрес должника: ул. Улофа Пальме, д. 7, кв. 32, г. Москва, Россия, 119590, в пользу взыскателя: Государственная корпорация "Агентство по страхованию вкладов" - конкурсный управляющий "НАЦКОРПБАНК" (АО), адрес взыскателя: ул. Лесная, д. 59, стр. 2, г. Москва, Россия, 127055,

в соответствии с договором поручения от г. №, заключенным между УФССП России по Московской области и , просит организовать и провести торги имуществом должника в рамках исполнительного производства № 9990/19/50012-ИП, возбужденного 08.02.2019 г.

Постановление о наложении ареста на недвижимое имущество должника вынесено судебным приставом-исполнителем 24.06.2019 г.

Акт о наложении ареста (описи имущества) составлен 24.06.2019 г.

Описи и аресту подвергнуто и передается на реализацию следующее имущество:

Наименование имущества и его характеристика	Количество	Минимальная начальная цена за ед. изм. (руб.)	Стоимость (руб.)
земельный участок, площадью 604 кв.м., с кадастровым номером 50:08:0090220:861, земли с/х назначения для дачного строительства, по адресу: М.О. Истринский р-н, Ядроминское с/п, д.Троица, д.5 с начальной продажной ценой 1576400,00 рублей	1,00	1 576 400,00	1 576 400,00
земельный участок, площадью 725 кв.м., с кадастровым номером 50:08:0090220:1002, земли с/х назначения для дачного строительства, по адресу: М.О. Истринский р-н, Ядроминское с/п, д.Троица, д.5 с начальной продажной ценой 1892800,00 рублей	1,00	1 892 800,00	1 892 800,00
земельный участок, площадью 642 кв.м., с кадастровым номером 50:08:0090220:856, земли с/х назначения для дачного строительства, по адресу: М.О. Истринский р-н, Ядроминское с/п, д.Троица, д.5 с начальной продажной ценой 1675800,00 рублей	1,00	1 675 800,00	1 675 800,00
земельный участок, площадью 801 кв.м., с кадастровым номером 50:08:0090220:998, земли с/х назначения для дачного строительства, по адресу: М.О. Истринский р-н, Ядроминское с/п, д.Троица, д.5 с начальной продажной ценой 2090900,00 рублей	1,00	2 090 900,00	2 090 900,00
земельный участок, площадью 720 кв.м., с кадастровым номером 50:08:0090220:973, земли с/х назначения для дачного строительства, по адресу: М.О. Истринский р-н, Ядроминское с/п, д.Троица, д.5 с начальной продажной ценой 1239676,48 рублей	1,00	1 239 676,48	1 239 676,48
земельный участок, площадью 802 кв.м., с кадастровым номером 50:08:0090220:999, земли с/х назначения для дачного строительства, по адресу: М.О. Истринский р-н, Ядроминское с/п, д.Троица, д.5 с начальной продажной ценой 1377965,68 рублей	1,00	1 377 965,68	1 377 965,68
земельный участок, площадью 803 кв.м., с кадастровым номером 50:08:0090220:1000, земли с/х назначения для дачного строительства, по адресу: М.О. Истринский р-н, Ядроминское с/п, д.Троица, д.5 с на-	1,00	1 379 650,72	1 379 650,72

чальной продажной ценой 1379650,72 рублей			
земельный участок, площадью 1342 кв.м., с кадастровым номером 50:08:0090220:1003, земли с/х назначения для дачного строительства, по адресу: М.О. Истринский р-н, Ядроминское с/п, д.Троица, д.5 с начальной продажной ценой 2252497,52 рублей	1,00	2 252 497,52	2 252 497,52

Итого на сумму 13 485 690,40 руб.

Оценка имущества - установлена Никулинским районным судом г. Москвы.
 Прошу организовать реализацию имущества путем проведения торгов, количество лотов: 8.
 На 18.11.2019 г. остаток долга составляет: руб.

Приложение:

1. Копия исполнительного документа.
2. Копия акта описи и ареста имущества от 24.06.2019 г.
3. Документы, характеризующие имущество (правоустанавливающие, содержащие технические характеристики).
4. Документ, определяющий стоимость имущества (в случаях, когда оценка проводилась специалистом).

Судебный пристав-исполнитель



С.Н. Калмыкова

К и/п № 9990/19/50012-ИП



Управление Федеральной службы судебных приставов по Московской области
Истринский районный отдел судебных приставов УФССП России по
Московской области
ул. Ленина, д. 1, А, г. Истра, Московская обл., Россия, 143500
от 18.11.2019 № 50012/19/261473 Тел. +7(495)315-47-10 Факс +7(498)315-07-78 Адрес
электронной почты oap50012@r50.fssprus.ru

В ДЕЛО

Постановление о передаче на реализацию на торгах

15.11.2019

г. Истра

Судебный пристав-исполнитель Истринский РОСП (Код по ВКСП: 50012), адрес подразделения: 143500, Россия, Московская обл., г. Истра, ул. Ленина, д. 1, А, Калмыкова Светлана Николаевна, рассмотрев материалы исполнительного производства № 9990/19/50012-ИП от 08.02.2019, возбужденного Калмыкова Светлана Николаевна на основании исполнительного документа исполнительный лист (1) № ФС 029554938 от 01.11.2018, выданный органом: Никулинский районный суд (Код по ОКОГУ 1400026; Адрес: 119192, г. Москва, Мичуринский пр., д. 17/1) по делу № 2-5419/17 от 10.07.2018, предмет исполнения: Обращение взыскания на заложенное имущество, находящееся по адресу: Московская область, Истринский район, Ядроминское с/пос., д. Троица, д. 5., в отношении должника (тип должника: физическое лицо): Коростышевский Максим Павлович,

в пользу

взыскателя: Государственная корпорация "Агентство по страхованию вкладов" - конкурсный управляющий "НАЦКОРПБАНК" (АО), адрес взыскателя: 127055, Россия, г. Москва, ул. Лесная, д. 59, стр. 2, ,

УСТАНОВИЛ:

Во исполнение требований указанного исполнительного документа 24.06.2019 г. арестовано имущество, которое подлежит дальнейшей реализации путем проведения торгов.

В ходе исполнения исполнительного документа 24.06.2019 наложен арест.

ID 46121011004782 земельный участок, площадью 604 кв.м., с кадастровым номером 50:08:0090220:861, земли с/х назначения для дачного строительства, по адресу: М.О. Истринский р-н, Ядроминское с/п, д.Троица, д.5 с начальной продажной ценой 1576400,00 рублей в количестве 1.000 (шт, код по ОКЕИ 796), очередность имущества: 4, цена за единицу согласно акту описи и ареста 1 576 400 р., стоимость согласно акту описи и ареста 1 576 400 р., цена по оценке за единицу 1 576 400 р., стоимость по оценке 1 576 400 р..

ID 46121012027718 земельный участок, площадью 725 кв.м., с кадастровым номером 50:08:0090220:1002, земли с/х назначения для дачного строительства, по адресу: М.О. Истринский р-н, Ядроминское с/п, д.Троица, д.5 с начальной продажной ценой 1892800,00 рублей в количестве 1.000 (шт, код по ОКЕИ 796), очередность имущества: 4, цена за единицу согласно акту описи и ареста 1 892 800 р., стоимость согласно акту описи и ареста 1 892 800 р., цена по оценке за единицу 1 892 800 р., стоимость по оценке 1 892 800 р..

ID 46121012027720 земельный участок, площадью 642 кв.м., с кадастровым номером 50:08:0090220:856, земли с/х назначения для дачного строительства, по адресу: М.О. Истринский р-н, Ядроминское с/п, д.Троица, д.5 с начальной продажной ценой 1675800.00 рублей в количестве 1.000 (шт, код по ОКЕИ 796), очередность имущества: 4, цена за единицу согласно акту описи и ареста 1 675 800 р., стоимость согласно акту описи и ареста 1 675 800 р., цена по оценке за единицу 1 675 800 р., стоимость по оценке 1 675 800 р..

ID 46121012027762 земельный участок, площадью 801 кв.м., с кадастровым номером 50:08:0090220:998, земли с/х назначения для дачного строительства, по адресу: М.О. Истринский р-н, Ядроминское с/п, д.Троица, д.5 с начальной продажной ценой 2090900.00 рублей в количестве 1.000 (шт, код по ОКЕИ 796), очередность имущества: 4, цена за единицу согласно акту описи и ареста 2 090 900 р., стоимость согласно акту описи и ареста 2 090 900 р., цена по оценке за единицу 2 090 900 р., стоимость по оценке 2 090 900 р..

ID 46121012027778 земельный участок, площадью 720 кв.м., с кадастровым номером 50:08:0090220:973, земли с/х назначения для дачного строительства, по адресу: М.О. Истринский р-н, Ядроминское с/п, д.Троица, д.5 с начальной продажной ценой 1239676.48 рублей в количестве 1.000 (шт, код по ОКЕИ 796), очередность имущества: 4, цена за единицу согласно акту описи и ареста 1 239 676.48 р., стоимость согласно акту описи и ареста 1 239 676.48 р., цена по оценке за единицу 1 239 676.48 р., стоимость по оценке 1 239 676.48 р..

ID 46121012027780 земельный участок, площадью 802 кв.м., с кадастровым номером 50:08:0090220:999, земли с/х назначения для дачного строительства, по адресу: М.О. Истринский р-н, Ядроминское с/п, д.Троица, д.5 с начальной продажной ценой 1377965,68 рублей в количестве 1.000 (шт, код по ОКЕИ 796), очередность имущества: 4, цена за единицу согласно акту описи и ареста 1 377 965.68 р., стоимость согласно акту описи и ареста 1 377 965.68 р., цена по оценке за единицу 1 377 965.68 р., стоимость по оценке 1 377 965.68 р..

ID 46121012027786 земельный участок, площадью 803 кв.м., с кадастровым номером 50:08:0090220:1000, земли с/х назначения для дачного строительства, по адресу: М.О. Истринский р-н, Ядроминское с/п, д.Троица, д.5 с начальной продажной ценой 1379650,72 рублей в количестве 1.000 (шт, код по ОКЕИ 796), очередность имущества: 4, цена за единицу согласно акту описи и ареста 1 379 650.72 р., стоимость согласно акту описи и ареста 1 379 650.72 р., цена по оценке за единицу 1 379 650.72 р., стоимость по оценке 1 379 650.72 р..

ID 46121012027790 земельный участок, площадью 1342 кв.м., с кадастровым номером 50:08:0090220:1003, земли с/х назначения для дачного строительства, по адресу: М.О. Истринский р-н, Ядроминское с/п, д.Троица, д.5 с начальной продажной ценой 2252497,52 рублей в количестве 1.000 (шт, код по ОКЕИ 796), очередность имущества: 4, цена за единицу согласно акту описи и ареста 2 252 497.52 р., стоимость согласно акту описи и ареста 2 252 497.52 р., цена по оценке за единицу 2 252 497.52 р., стоимость по оценке 2 252 497.52 р..

Руководствуясь: ст. 14, ст. 6, ст. 68, ст. 69, ст. 87, ст. 89, ст. 91, ст. 92 ФЗ «Об исполнительном производстве»

ПОСТАНОВИЛ:

1. Передать в Территориальное управление Федерального агентства по управлению государственным имуществом в Московской области (далее — Росимущество) на реализацию на открытых торгах, проводимых в форме аукциона, следующее имущество:

ID 46121011004782: земельный участок, площадью 604 кв.м., с кадастровым номером 50:08:0090220:861, земли с/х назначения для дачного строительства, по адресу: М.О. Истринский р-н, Ядроминское с/п, д.Троица, д.5 с начальной продажной ценой 1576400,00 рублей в количестве 1(шт, Код по ОКЕИ 796), очередность имущества 4, цена за единицу согласно акту описи и ареста 1 576 400 р., цена по оценке за единицу 1 576 400 р., стоимость по оценке 1 576 400 р.

ID 46121012027718: земельный участок, площадью 725 кв.м., с кадастровым номером 50:08:0090220:1002, земли с/х назначения для дачного строительства, по адресу: М.О. Истринский р-н, Ядроминское с/п, д.Троица, д.5 с начальной продажной ценой 1892800,00 рублей в количестве 1(шт, Код по ОКЕИ 796), очередность имущества 4, цена за единицу согласно акту описи и ареста 1 892 800 р., цена по оценке за единицу 1 892 800 р., стоимость по оценке 1 892 800 р.

ID 46121012027720: земельный участок, площадью 642 кв.м., с кадастровым номером 50:08:0090220:856, земли с/х назначения для дачного строительства, по адресу: М.О. Истринский р-н, Ядроминское с/п, д.Троица, д.5 с начальной продажной ценой 1675800.00 рублей в количестве 1(шт, Код по ОКЕИ 796), очередность имущества 4, цена за единицу согласно акту описи и ареста 1 675 800 р., цена по оценке за единицу 1 675 800 р., стоимость по оценке 1 675 800 р.

ID 46121012027762: земельный участок, площадью 801 кв.м., с кадастровым номером 50:08:0090220:998, земли с/х назначения для дачного строительства, по адресу: М.О. Истринский р-н, Ядроминское с/п, д.Троица, д.5 с начальной продажной ценой 2090900.00 рублей в количестве 1(шт, Код по ОКЕИ 796), очередность имущества 4, цена за единицу согласно акту описи и ареста 2 090 900 р., цена по оценке за единицу 2 090 900 р., стоимость по оценке 2 090 900 р.

ID 46121012027778: земельный участок, площадью 720 кв.м., с кадастровым номером 50:08:0090220:973, земли с/х назначения для дачного строительства, по адресу: М.О. Истринский р-н, Ядроминское с/п, д.Троица, д.5 с начальной продажной ценой 1239676.48 рублей в количестве 1(шт, Код по ОКЕИ 796), очередность имущества 4, цена за единицу согласно акту описи и ареста 1 239 676,48 р., цена по оценке за единицу 1 239 676,48 р., стоимость по оценке 1 239 676,48 р.

ID 46121012027780: земельный участок, площадью 802 кв.м., с кадастровым номером 50:08:0090220:999, земли с/х назначения для дачного строительства, по адресу: М.О. Истринский р-н, Ядроминское с/п, д.Троица, д.5 с начальной продажной ценой 1377965,68 рублей в количестве 1(шт, Код по ОКЕИ 796), очередность имущества 4, цена за единицу согласно акту описи и ареста 1 377 965,68 р., цена по оценке за единицу 1 377 965,68 р., стоимость по оценке 1 377 965,68 р.

ID 46121012027786: земельный участок, площадью 803 кв.м., с кадастровым номером 50:08:0090220:1000, земли с/х назначения для дачного строительства, по адресу: М.О. Истринский р-н, Ядроминское с/п, д.Троица, д.5 с начальной продажной ценой 1379650,72 рублей в количестве 1(шт, Код по ОКЕИ 796), очередность имущества 4, цена за единицу согласно акту описи и ареста 1 379 650,72 р., цена по оценке за единицу 1 379 650,72 р., стоимость по оценке 1 379 650,72 р.

ID 46121012027790: земельный участок, площадью 1342 кв.м., с кадастровым номером 50:08:0090220:1003, земли с/х назначения для дачного строительства, по адресу: М.О. Истринский р-н, Ядроминское с/п, д.Троица, д.5 с начальной продажной ценой 2252497,52 рублей в количестве 1(шт, Код по ОКЕИ 796), очередность имущества 4, цена за единицу согласно акту описи и ареста 2 252 497,52 р., цена по оценке за единицу 2 252 497,52 р., стоимость по оценке 2 252 497,52 р.

Итого на сумму 13 485 690,40 р. без учета НДС в количестве 8 лотов.

Оценка имущества произведена .

Отчет специалиста-оценщика от № .

Постановление судебного пристава-исполнителя об оценке имущества (или имущественного права) от 15.11.2019 № 50012/19/261391 направлено сторонам исполнительного производства «...».....г.

2. Обязать Росимущество:

2.1. Принять на реализацию путем проведения открытых торгов в форме аукциона арестованное имущество (документы, характеризующие арестованное имущество) по акту приема-передачи в сроки, установленные частью 7 статьи 87 Федерального закона от 02 октября 2007 г. № 229-ФЗ «Об исполнительном производстве».

2.2. В десятидневный срок с момента получения имущества должника по акту о приеме-передаче разместить информацию о реализуемом имуществе в информационно-телекоммуникационных сетях общего пользования.

В течение семи рабочих дней после опубликования извещения письменно сообщить судебному приставу-

исполнителю информацию о соответствующем сайте информационно-телекоммуникационных сетей общего пользования.

Обеспечить прием заявок на участие в торгах в форме аукциона по месту нахождения арестованного имущества.

2.3. Обеспечить по требованию судебного пристава-исполнителя представление (ознакомление) любых документов или информации, связанных с проведением торгов на любой стадии их подготовки и проведения по месту нахождения судебного пристава-исполнителя.

2.4. В случае объявления торгов несостоявшимися уведомить об этом судебного пристава-исполнителя и представить ему протокол о признании торгов несостоявшимися не позднее одного дня с даты наступления указанного события.

2.5. В случае объявления торгов несостоявшимися организовать вторичные торги не ранее десяти дней, но не позднее одного месяца со дня объявления торгов несостоявшимися.

2.6. Соблюдать сроки реализации, возврата нереализованного имущества, перечисления денежных средств, вырученных от реализации, представления отчетных документов о результатах реализации, а также иные условия, предусмотренные Федеральным законом от 02.10.2007 № 229-ФЗ «Об исполнительном производстве» и Соглашением ФССП России № 0001/13, Росимущества № 01-12/65 от 30.04.2015.

3. Предупредить руководителя Росимущества, что нарушение лицом, не являющимся должником, законодательства об исполнительном производстве, выразившееся в невыполнении законных требований судебного пристава-исполнителя, влечет административную ответственность в соответствии с частью 3 статьи 17.14 Кодекса Российской Федерации об административных правонарушениях.

4. Постановление направить в специализированную организацию для исполнения: Территориальное управление Федерального агентства по управлению государственным имуществом в Московской области, 129090, Россия, г. Москва, , , ул. Гиляровского, д. 31, стр. 1,

Порядок обжалования (ФЗ229_СТ121_Ч1), Постановление может быть обжаловано в порядке подчиненности вышестоящему должностному лицу службы судебных приставов или оспорено в суде в десятидневный срок (ч. 1 ст. 121 ФЗ «Об исполнительном производстве»)

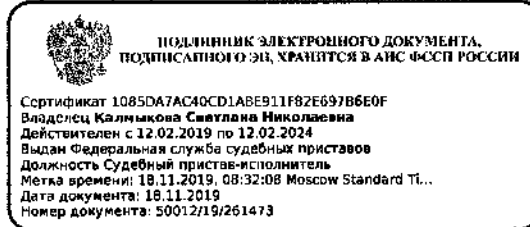
Копию настоящего постановления направить:

Государственная корпорация "Агентство по страхованию вкладов" - конкурсный управляющий "НАЦКОРПБАНК" (АО), адрес: 127055, Россия, г. Москва, , , ул. Лесная, д. 59, стр. 2,

Коростышевский Максим Павлович,

УФССП России по Московской области, адрес: 143400, Московская область, г. Красногорск, ул. Речная, д. 6

Результат проверки ЭП: Метка времени не прошла проверку



Судебный пристав-исполнитель

Калмыкова Светлана
Николаевна

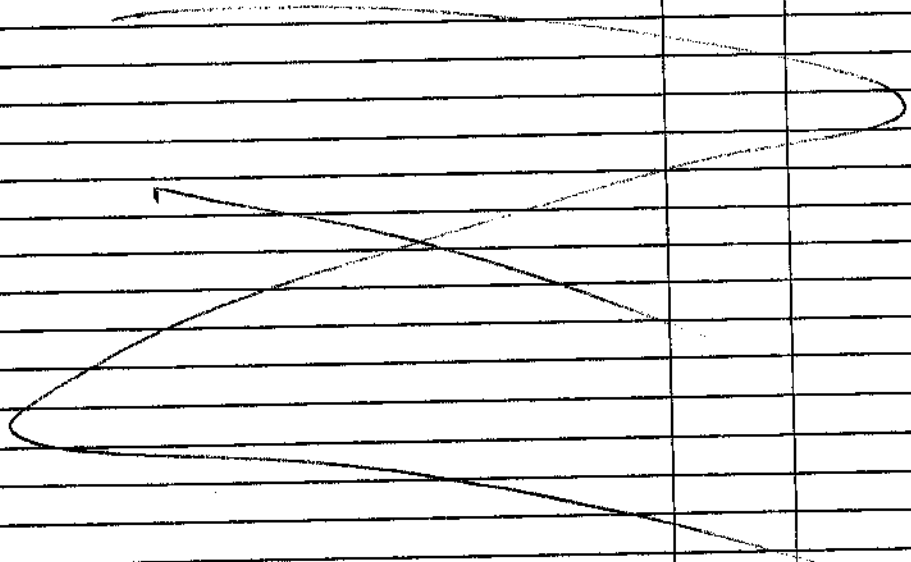
Вид документа: O_IP_ACT_ARR_GETAUC, Идентификатор: 46121293387323

Идентификатор ИП: 46121178876836

СПИ, ведущий ИП Калмыкова Светлана Николаевна

Формат: <http://www.fssprus.ru/namespace/order/2017/2>

По адресу: М.В. Воробьев п.н. Чл. Службы...					
г. Москва, д. 5					
3.	Земельный участок, площадью 222 кв. м. с кадастровым №: 50:05/002/2017/009, земли с/х назначения, для государственных нужд Российской Федерации. По адресу: М.В. Воробьев п.н. Чл. Службы...	1	1344965,08	земельный участок	
г. Москва, д. 5					
4.	Земельный участок, площадью 420 кв. м. с кадастровым №: 50:05/002/2017/003, земли с/х назначения, для государственных нужд Российской Федерации. По адресу: М.В. Воробьев п.н. Чл. Службы...	1	1239676,18	земельный участок	
г. Москва, д. 5					
5.	Земельный участок, площадью 211 кв. м. с кадастровым №: 50:05/002/2017/008, земли с/х назначения, для государственных нужд Российской Федерации. По адресу: М.В. Воробьев п.н. Чл. Службы...	1	2092900,00	земельный участок	
г. Москва, д. 5					
6.	Земельный участок, площадью 612 кв. м. с кадастровым №: 50:05/002/2017/006, земли с/х назначения, для государственных нужд Российской Федерации. По адресу: М.В. Воробьев п.н. Чл. Службы...	1	1645800,00	земельный участок	
г. Москва, д. 5					
7.	Земельный участок, площадью 425 кв. м. с кадастровым №: 50:05/002/2017/002, земли с/х назначения, для государственных нужд Российской Федерации. По адресу: М.В. Воробьев п.н. Чл. Службы...	1	1892800,00	земельный участок	
г. Москва, д. 5					
8.	Земельный участок, площадью 604 кв. м. с кадастровым №: 50:05/002/2017/001, земли с/х назначения, для государственных нужд Российской Федерации. По адресу: М.В. Воробьев п.н. Чл. Службы...	1	1596400,00	земельный участок	
г. Москва, д. 5					



КОПИЯ
БЕЛЫЙ
(Handwritten signature)

Итого 8 наименований на сумму 13.485.690,40 руб. / тринадцать миллионов
(количество) (сумма в рублях в цифровом выражении и прописью)

Замечания и заявления лиц, присутствовавших при аресте имущества: четыре представителя этой фирмы известить об аресте 40 кв. м поступило

Указанное в акте о наложении ареста (описи имущества) и приложениях к нему имущество разделное имущество
(поступило, не поступило, содержание заявлений и замечаний, сделанных в ходе составления описи арестованного имущества)
(изъято, оставлено на ответственное хранение (под охрану), кому -- Фамилия, имя, отчество, должностное положение, адрес)

Арест произведен в форме объявления запрета: распорядительное
(распоряжения, владения, на какой срок)
и установлен режим хранения арестованного имущества: использование права пользования
(с правом беспрепятственного пользования, с ограничением права пользования, без права пользования имуществом должника)

Место хранения указанного в настоящем акте арестованного имущества устанавливается по адресу Москва, ул. Щербаковская д. 5
(указывается срок ограничения права пользования) (адрес хранения арестованного имущества)

Изменение места хранения арестованного имущества, а также любая передача его другим лицам без письменного разрешения судебного пристава-исполнителя запрещается. Об уголовной ответственности, предусмотренной ст. 312 УК РФ за растрату, отчуждение, сокрытие или незаконную передачу имущества, подвергнутого описи и аресту и взвешенного мне на хранение предупрежден.

Ответственный хранитель (лицо, принявшее имущество под охрану): Коростовцевский М. П.
(подпись, фамилия, инициалы, адрес)

Участвующим в описи и аресте имущества лицам в соответствии со ст. ст. 122, 123 Федерального закона «Об исполнительном производстве», а также ст. 19 Федерального закона «О судебных приставах» разъяснено право обжаловать действия судебного пристава-исполнителя вышестоящему должностному лицу и в суд. В случае возникновения спора, связанного с принадлежностью имущества, на которое обращается взыскание, заинтересованные граждане и организации вправе обратиться в суд с иском об освобождении имущества от ареста или исключении его из описи.
Коростовцевский М. П.

Акт о наложении ареста (описи и имущества) составлен на 3 листах. Акт оглашен судебным приставом-исполнителем вслух. Записано верно.

Поняты: 1. Тембуева Н. С.
2. Конарагов А. В.

Должник (представитель) Коростовцевский М. П.

Ответственный хранитель (лицо, принявшее имущество под охрану) Коростовцевский М. П.

Иные лица _____

Судебный пристав-исполнитель Калашова С. Ч.

Копию акта о наложении ареста (описи имущества) и приложений к нему получил Коростовцевский М. П.
(подпись, фамилия, инициалы ответственного хранителя, должника (его представителя), взыскателя (его представителя))

«24» 06 2019 г.



Филиал федерального государственного бюджетного учреждения "Федеральная кадастровая палата Росреестра" по Московской области

(полное наименование органа кадастрового учета)

КВ.1

КАДАСТРОВАЯ ВЫПИСКА О ЗЕМЕЛЬНОМ УЧАСТКЕ

"05" 2019г. № МО-19/ЗВ-3936358

1	Кадастровый номер:	50:08:0090220:1000	2	Лист № 1	3	Всего листов: 5
4	Номер кадастрового квартала:	50:08:0090220				
5	Предшлющие номера:	50:08:0090220:916, 50:08:0090220:887	6	Дата внесения номера в государственный кадастр недвижимости: 05.08.2014		
7						
8	Кадастровые номера объектов капитального строительства: —					
9	Адрес (описание местоположения): установлено относительно ориентира, расположенного за пределами участка. Ориентир жилой дом. Участок находится примерно в 760 м от ориентира по направлению на северо-восток. Почтовый адрес ориентира: Московская область, Истринский район, Ядроминское сл/пос., д. Троица, д. 5					
10	Категория земель: —					
11	Разрешенное использование: для дачного строительства					
12	Площадь: 803 +/- 10					
13	Кадастровая стоимость: 698296.83 руб.					
14	Система координат: МСК-50, зона 1					
Сведения о правах:						
15	Правообладатель	Вид права, номер и дата регистрации	Особые отметки	Документ	Адрес для связи с правообладателем	
	Коростышевский Максим Павлович	Собственность, № 50-50-49/030/2014-472 от 07.10.2014	—	—	Почтовый адрес и (или) адрес электронной почты, по которым осуществляется связь с правообладателем земельного участка, отсутствует	
16	Особые отметки: Для дачного земельного участка обеспечен доступ по средству земельного участка (земельных участков) с кадастровым номером (кадастровыми номерами) 50:08:0090220:764, 50:08:0090220:765, 50:08:0090220:790, 50:08:0090220:806, 50:08:0090220:845, 50:08:0090220:865, 50:08:0090220:871, 50:08:0090220:811, 50:08:0090220:828, 50:08:0090220:836, 50:08:0090220:702, 50:08:0090220:689, 50:08:0090220:728, 50:08:0090220:729, 50:08:0090220:746, 50:08:0090220:742, 50:08:0090220:894, 50:08:0090220:901.					
17	Характер сведений государственного кадастра недвижимости (статус записи о земельном участке): Сведения об объекте недвижимости имеют статус учтенные					
Дополнительные сведения:						
18	18.1	Сведения о природных объектах, расположенных в пределах земельного участка: —				
	18.2	Кадастровые номера участков, образованных из земельного участка: —				
19	Сведения о кадастровых инженерах: Ариффулина Юлия Владимировна №77-11-237, МУП "ЛИМБ", 10.04.2014					

Начальник отдела

(подпись, должность)

М.П.

(подпись)

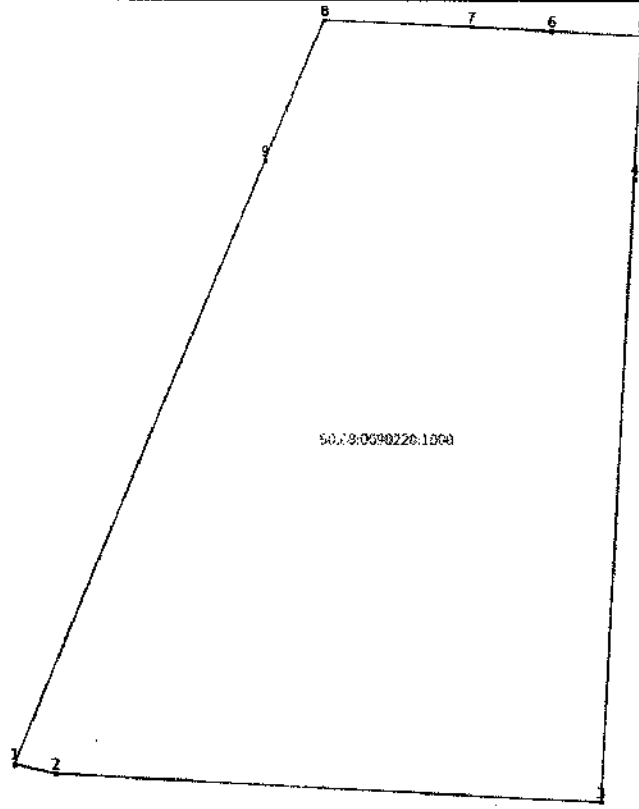
О.С. Козлова

(подпись, фамилия)



КАДАСТРОВАЯ ВЫПИСКА О ЗЕМЕЛЬНОМ УЧАСТКЕ

"05" 2019г. № МО-19/ЗВ-3936358


1	Кадастровый номер: 50:08:0090220:1000	2	Лист № 2	3	Всего листов: 5
4	План (чертеж, схема) земельного участка:				
					
5	Масштаб: —				

Начальник отдела
(полное наименование должности)

М.П.

(подпись)

О.С. Козлова
(полное имя, фамилия)



КВ.3

КАДАСТРОВАЯ ВЫПИСКА О ЗЕМЕЛЬНОМ УЧАСТКЕ

"05" 2019г. № МО-19/ЗВ-3936358

1	Кадастровый номер:	50:08:0090220:1000	2	Лист № 3	3	Всего листов: 5
Сведения о частях земельного участка и обременениях:						
4	Номер п/п	Учетный номер части	Площадь (м ²)	Характеристика части		
	1	—	весь	Акционерный коммерческий банк "Национальный Корпоративный Банк" Открытое акционерное общество		
	2	—	весь			

Начальник отдела
(подпись)

М.П.

(подпись)

О.С. Козлова
(инициалы, фамилия)

КВ.5

КАДАСТРОВАЯ ВЫПИСКА О ЗЕМЕЛЬНОМ УЧАСТКЕ

"05" 2019г. № МО-19/ЗВ-3936358

1	Кадастровый номер:	50:08:0090220:1000	2	Лист № 4	3	Всего листов: 5		
Описание местоположения границ земельного участка:								
4	Номер п/п	Номер точки	Номер точки	Дирекционный угол	Горизонтальное приращение (м)	Описание закрепления на местности	Кадастровые номера смежных участков	Особые отметки
	1	2	3	4	5	6	7	8
	1	1	9	22° 10'	31,44	—	50:08:0090220:973	Адрес отсутствует
	2	2	1	282° 32'	2,03	—	50:08:0090220:901	Адрес отсутствует
	3	3	2	272° 43'	26,17	—	50:08:0090220:901	Адрес отсутствует
	4	4	3	182° 43'	29,99	—	50:08:0090220:963	Адрес отсутствует
	5	5	4	182° 45'	6,89	—	50:08:0090220:963	Адрес отсутствует
	6	6	5	92° 46'	4,36	—	50:08:0090220:1006	Адрес отсутствует
	7	7	6	93° 7'	3,86	—	50:08:0090220:1006	Адрес отсутствует
	8	8	7	92° 41'	7,05	—	50:08:0090220:977	Адрес отсутствует
9	9	8	22° 12'	7,33	—	50:08:0090220:973	Адрес отсутствует	

Начальник отдела
(подпись)

М.П.

(подпись)

О.С. Козлова
(инициалы, фамилия)

КВ.6

КАДАСТРОВАЯ ВЫПИСКА О ЗЕМЕЛЬНОМ УЧАСТКЕ

"05" 2019г. № МО-19/ЗВ-3936358


1	Кадастровый номер:	50:08:0090220:1000	2	Лист № 5	3	Всего листов: 5
Описание поворотных точек границ земельного участка						
4	Номер точки	Координаты		Описание закрепления на местности		Особые отметки (точность определения)
		X	Y			
	1	2	3	4		5
	1	486716.20	1319316.86	временный межевой знак		0.10
	2	486715.76	1319318.84	временный межевой знак		0.10
	3	486714.52	1319344.98	временный межевой знак		0.10
	4	486744.48	1319346.40	временный межевой знак		0.10
	5	486751.36	1319346.73	временный межевой знак		0.10
	6	486751.57	1319342.38	временный межевой знак		0.10
	7	486751.78	1319338.53	временный межевой знак		0.10
8	486752.11	1319331.49	временный межевой знак		0.10	
9	486745.32	1319328.72	временный межевой знак		0.10	

Начальник отдела
(подпись)

М.П.

(подпись)

О.С. Козлова
(инициалы, фамилия)



Филиал федерального государственного бюджетного учреждения "Федеральная кадастровая палата Росреестра" по Московской области

(полное наименование органа кадастрового учета)

КВ.1

КАДАСТРОВАЯ ВЫПИСКА О ЗЕМЕЛЬНОМ УЧАСТКЕ

"05" 2018г. № МО-19/ЗВ-3936357

1	Кадастровый номер:	50:08:0090220:1003	2	Лист № 1	3	Всего листов: 5
4	Номер кадастрового квартала:	50:08:0090220				
5	Предыдущие номера:	50:08:0090220:911, 50:08:0090220:891	6	Дата внесения номера в государственный кадастр недвижимости:		
7	05.08.2014					
8	Кадастровые номера объектов капитального строительства: —					
9	Адрес (описание местоположения): установлено относительно ориентира, расположенного за пределами участка. Ориентир жилой дом. Участок находится примерно в 760 м от ориентира по направлению на северо-восток. Почтовый адрес ориентира: Московская область, Истринский район, Ядроминское с/пос., д. Троица, д. 5					
10	Категория земель:					
11	Разрешенное использование: для дачного строительства					
12	Площадь: 1324 +/- 13					
13	Кадастровая стоимость: 1045946,76 руб.					
14	Система координат: МСК-50, зона 1					
Сведения о правах:						
15	Правообладатель	Вид права, номер и дата регистрации	Особые отметки	Документ	Адрес для связи с правообладателем	
	Коростышевский Максим Павлович	Собственность, № 50-50-49/030/2014-489 от 07.10.2014	—	—	Почтовый адрес и (или) адрес электронной почты, по которым осуществляется связь с правообладателем земельного участка, отсутствует	
16	Особые отметки: Для дачного земельного участка обеспечен доступ посредством земельного участка (земельных участков) с кадастровым номером (кадастровыми номерами) 50:08:0090220:790, 50:08:0090220:806, 50:08:0090220:845, 50:08:0090220:865, 50:08:0090220:871, 50:08:0090220:811, 50:08:0090220:828, 50:08:0090220:836, 50:08:0090220:702, 50:08:0090220:689, 50:08:0090220:728, 50:08:0090220:729, 50:08:0090220:746, 50:08:0090220:742, 50:08:0090220:894, 50:08:0090220:901, 50:08:0090220:764, 50:08:0090220:765.					
17	Характер сведений государственного кадастра недвижимости (статус записи о земельном участке): Сведения об объекте недвижимости имеют статус учтенные					
Дополнительные сведения:						
18	18.1	Сведения о природных объектах, расположенных в пределах земельного участка: —				
	18.2	Кадастровые номера участков, образованных из земельного участка: —				
19	Сведения о кадастровых инженерах: Арифудина Юнна Владимировна №77-11-237, МУП "ЛИМБ", 10.04.2014					

Начальник отдела


(подпись, должность)

М.П.

(подпись)

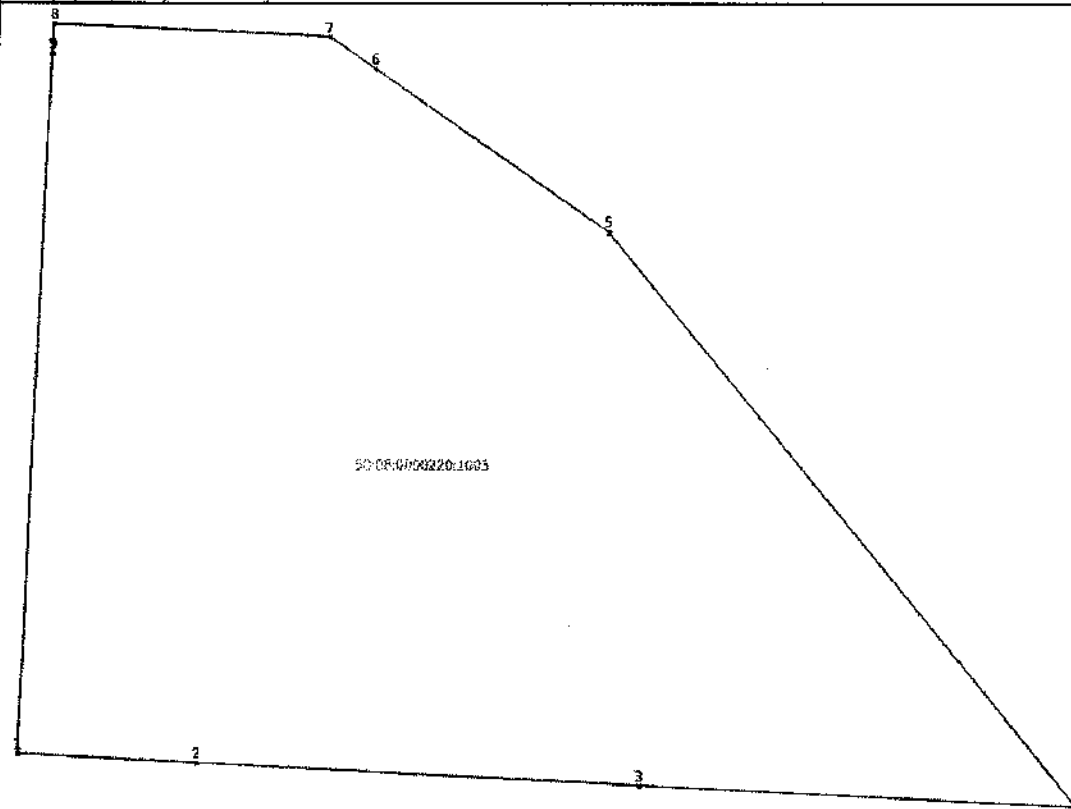
О.С. Козлова

(подпись, фамилия)



КАДАСТРОВАЯ ВЫПИСКА О ЗЕМЕЛЬНОМ УЧАСТКЕ

"05" 2019г. № МО-19/ЗВ-3936357


1	Кадастровый номер: 50:08:0090220:1003	2	Лист № 2	3	Всего листов: 5
4	План (чертеж, схема) земельного участка:				
					
5	Масштаб: _____				

Начальник отдела
(подпись)

М.П.

(подпись)

О.С. Козлова
(подпись, фамилия)



КВ.3

КАДАСТРОВАЯ ВЫПИСКА О ЗЕМЕЛЬНОМ УЧАСТКЕ

"05" 2019г. № МО-19/ЗВ-3936357

1	Кадастровый номер: 50:08:0090220:1003	2	Лист № 3	3	Всего листов: 5
4	Сведения о частях земельного участка и обременениях:				
	Номер п/п	Учетный номер части	Площадь (м ²)	Характеристика части	
	1	—	весь	Акционерный коммерческий банк "Национальный Корпоративный Банк" Открытое акционерное общество	
2	—	весь			

Начальник отдела
(подпись)

М.П.

(подпись)

О.С. Козлова
(подпись, фамилия)

КВ.5

КАДАСТРОВАЯ ВЫПИСКА О ЗЕМЕЛЬНОМ УЧАСТКЕ

"05" 2019г. № МО-19/ЗВ-3936357

1	Кадастровый номер: 50:08:0090220:1003	2	Лист № 4	3	Всего листов: 5			
4	Описание местоположения границ земельного участка:							
	Номер п/п	Номер точки	Номер точки	Дирекционный угол	Горизонтальное проложение (м)	Описание закрепления на местности	Кадастровые номера смежных участков	Особые отметки
	1	2	3	4	5	6	7	8
	1	1	9	2° 42'	35.38	—	50:08:0090220:983	Адрес отсутствует
	2	2	1	272° 40'	9.04	—	50:08:0090220:1015, 50:08:0090220:888	Адрес отсутствует
	3	3	2	272° 44'	22.23	—	50:08:0090220:885, 50:08:0090220:1010	Адрес отсутствует
	4	4	3	272° 43'	21.98	—	50:08:0090220:975	Адрес отсутствует
	5	5	4	140° 45'	37.29	—	—	—
	6	6	5	124° 59'	14.32	—	—	—
	7	7	6	125° 3'	2.82	—	—	—
8	8	7	92° 42'	13.84	—	50:08:0090220:901	Адрес отсутствует	
9	9	8	2° 40'	1.50	—	50:08:0090220:983	Адрес отсутствует	

Начальник отдела
(подпись)

М.П.

(подпись)

О.С. Козлова
(подпись, фамилия)

КВ.6

КАДАСТРОВАЯ ВЫПИСКА О ЗЕМЕЛЬНОМ УЧАСТКЕ

"05" 2019г. № МО-19/ЗВ-3936357

1	Кадастровый номер: 50:08:0090220:1003	2	Лист № 5	3	Всего листов: 5
4	Описание поворотов точек границ земельного участка				
	Номер точки	Координаты		Описание закрепления на местности	Особые отметки (точность определения)
	1	X	Y	4	5
	1	486749.68	1319382.22	временный межевой знак	0.10
	2	486749.26	1319391.25	временный межевой знак	0.10
	3	486748.20	1319413.45	временный межевой знак	0.10
	4	486747.16	1319435.41	временный межевой знак	0.10
	5	486776.04	1319411.82	временный межевой знак	0.10
	6	486784.25	1319400.09	временный межевой знак	0.10
	7	486785.87	1319397.78	временный межевой знак	0.10
8	486786.52	1319383.96	временный межевой знак	0.10	
9	486785.02	1319383.89	временный межевой знак	0.10	

Начальник отдела
(подпись)

М.П.

(подпись)

О.С. Козлова
(подпись, фамилия)



Финанс федерального государственного бюджетного учреждения "Федеральная кадастровая палата Росреестра" по Московской области

(полное наименование органа кадастрового учета)

КВ.1

КАДАСТРОВАЯ ВЫПИСКА О ЗЕМЕЛЬНОМ УЧАСТКЕ

"05" 2019г. № МО-19/ЗВ-3936356

1	Кадастровый номер:	50:08:0090220:998	2	Лист № 1	3	Всего листов: 5
4	Номер кадастрового квартала:	50:08:0090220				
5	Предшлющие номера:	50:08:0090220:738, 50:08:0090220:932	6	Дата внесения номера в государственный кадастр недвижимости: 05.08.2014		
7	Кадастровые номера объектов капитального строительства: —					
8	Адрес (описание местоположения): установлено относительно ориентира, расположенного за пределами участка. Ориентир жилой дом. Участок находится примерно в 760м от ориентира по направлению на северо-восток.					
9	Почтовый адрес ориентира: Московская область, Истринский район, Ядроминское с/пос., д.Троица, д. 5					
10	Категория земель:					
11	Разрешенное использование: для данного строительства					
12	Площадь: 801 +/- 10					
13	Кадастровая стоимость: 696910.05 руб.					
14	Система координат: МСК-50, зона 1					
Сведения о правах:						
15	Правообладатель	Вид права, номер и дата регистрации	Особые отметки	Документ	Адрес для связи с правообладателем	
	Коростышевский Максим Павлович	Собственность, № 50-50-49/030/2014-473 от 07.10.2014	—	—	Почтовый адрес и (или) адрес электронной почты, по которым осуществляется связь с правообладателем земельного участка, отсутствует	
16	Особые отметки: Для данного земельного участка обеспечен доступ посредством земельного участка (земельных участков) с кадастровым номером (кадастровыми номерами) 50:08:0090220:764, 50:08:0090220:765, 50:08:0090220:790, 50:08:0090220:806, 50:08:0090220:845, 50:08:0090220:865, 50:08:0090220:871, 50:08:0090220:811, 50:08:0090220:828, 50:08:0090220:836, 50:08:0090220:702, 50:08:0090220:689, 50:08:0090220:728, 50:08:0090220:729, 50:08:0090220:746, 50:08:0090220:742, 50:08:0090220:894, 50:08:0090220:901.					
17	Характер сведений государственного кадастра недвижимости (статус записи о земельном участке): Сведения об объекте недвижимости имеют статус учтенные					
Дополнительные сведения:						
18	18.1	Сведения о природных объектах, расположенных в пределах земельного участка: —				
	18.2	Кадастровые номера участков, образованных из земельного участка: —				
19	Сведения о кадастровых инженерах: Арнфулина Юнна Владимировна №77-11-237, МУП "ЛИМБ", 10.04.2014					

Начальник отдела

(подпись)

М.П.

(подпись)


О.С. Козлова

(подпись)



КАДАСТРОВАЯ ВЫПИСКА О ЗЕМЕЛЬНОМ УЧАСТКЕ

"05" 2019г. № МО-19/3П-3936356

1	Кадастровый номер: 50:08:0090220:998	2	Лист № 2	3	Всего листов: 5
4	План (чертеж, схема) земельного участка:				
					
5	Масштаб: —				

Начальник отдела
(подпись)

М.П.

(подпись)

О.С. Козлова
(подпись, печать)



КВ.3

КАДАСТРОВАЯ ВЫПИСКА О ЗЕМЕЛЬНОМ УЧАСТКЕ

"05" 2019г. № МО-19/ЗВ-3936356

1	Кадастровый номер:	50:08:0090220:998	2	Лист № 3	3	Всего листов: 5
4	Сведения о частях земельного участка и обременениях:					
	Номер п/п	Учетный номер части	Площадь (м ²)	Характеристика части		
	1	2	3	4		
	1	—	весь	Акционерный коммерческий банк "Национальный Корпоративный Банк" Открытое акционерное общество		
2	—	весь				

Начальник отдела
(подпись)

М.П.

(подпись)

О.С. Козлова
(подпись, фамилия)

КВ.5

КАДАСТРОВАЯ ВЫПИСКА О ЗЕМЕЛЬНОМ УЧАСТКЕ

"05" 2019г. № МО-19/ЗВ-3936356

1	Кадастровый номер:	50:08:0090220:998	2	Лист № 4	3	Всего листов: 5		
4	Описание местоположения границ земельного участка:							
	Номер п/п	Номер точки	Номер точки	Дирекционный угол	Горизонтальное проложение (м)	Описание закрепления на местности	Кадастровые номера смежных участков	Особые отметки
	1	2	3	4	5	6	7	8
	1	1	7	2° 40'	1.50	—	50:08:0090220:959	Адрес отсутствует
	2	2	1	272° 42'	19.07	—	50:08:0090220:901	Адрес отсутствует
	3	3	2	182° 41'	1.49	—	50:08:0090220:902, 50:08:0090220:1011	Адрес отсутствует
	4	4	3	182° 43'	40.66	—	50:08:0090220:741, 50:08:0090220:1011	Адрес отсутствует
	5	4	4	—	—	—	50:08:0090220:1065	Адрес отсутствует
	6	5	4	93° 52'	4.60	—	50:08:0090220:1064	Адрес отсутствует
	7	6	5	90° 17'	14.49	—	—	—
8	7	6	2° 43'	40.13	—	50:08:0090220:959	Адрес отсутствует	

Начальник отдела
(подпись)

М.П.

(подпись)

О.С. Козлова
(подпись, фамилия)

КВ.6

КАДАСТРОВАЯ ВЫПИСКА О ЗЕМЕЛЬНОМ УЧАСТКЕ

"05" 2019г. № МО-19/ЗВ-3936356


1	Кадастровый номер:	50:08:0090220:998	2	Лист № 5	3	Всего листов: 5
4	Описание поворотных точек границ земельного участка					
	Номер точки	Координаты		Описание закрепления на местности	Особые отметки (точность определения)	
		X	Y			
	1	2	3	4	5	
	1	486804.01	1319268.47	временный межевой знак	0.10	
	2	486803.11	1319287.52	временный межевой знак	0.10	
	3	486804.60	1319287.59	временный межевой знак	0.10	
	4	486845.21	1319289.52	временный межевой знак	0.10	
5	486845.52	1319284.93	временный межевой знак	0.10		
6	486845.59	1319270.44	временный межевой знак	0.10		
7	486805.51	1319268.54	временный межевой знак	0.10		

Начальник отдела
(подпись)

М.П.

(подпись)

О.С. Козлова
(подпись, фамилия)



Федеральное государственное бюджетное учреждение "Федеральная кадастровая палата Росреестра" по Московской области

(полное наименование органа кадастрового учета)

КВ.1

КАДАСТРОВАЯ ВЫПИСКА О ЗЕМЕЛЬНОМ УЧАСТКЕ

"05" 2019г. № МО-19/ЗВ-3936346

1	Кадастровый номер: 50:08:0090220:856	2	Лист № 1	3	Всего листов: 6
4	Номер кадастрового квартала: 50:08:0090220				
5	Предыдущие номера: 50:08:0090220:599	6	Дата внесения номера в государственный кадастр недвижимости: 05.12.2013		
7					
8	Кадастровые номера объектов капитального строительства: —				
9	Адрес (описание местоположения): установлено относительно ориентира, расположенного за пределами участка. Ориентир жилой дом. Участок находится примерно в 755 м от ориентира по направлению на северо-восток. Почтовый адрес ориентира: Московская область, Истринский район, с/п Ядроминское, д. Троица, д. 5				
10	Категория земель:				
11	Разрешенное использование: для дачного строительства				
12	Площадь: 642 +/- 9				
13	Кадастровая стоимость: 584258.52 руб.				
14	Система координат: МСК-50, зона 1				
15	Сведения о правах:				
	Правообладатель	Вид права, номер и дата регистрации	Особые отметки	Документ	Адрес для связи с правообладателем
	Карастышевский Максим Павлович	Собственность, № 50-50/008-50/008/005 /2015-8126/2 от 16.04.2015	—	—	Почтовый адрес и (или) адрес электронной почты, по которым осуществляется связь с правообладателем земельного участка, отсутствует
16	Особые отметки: Для данного земельного участка обеспечен доступ посредством земельного участка (земельных участков) с кадастровым номером (кадастровыми номерами) Земли общего пользования.				
17	Характер сведений государственного кадастра недвижимости (статус записи о земельном участке): Сведения об объекте недвижимости имеют статус учтенные				
18	Дополнительные сведения:				
	18.1 Сведения о природных объектах, расположенных в пределах земельного участка: —				
	18.2 Кадастровые номера участков, образованных из земельного участка: —				
19	Сведения о кадастровых инженерах: Арифудина Юлия Владимировна №77-11-237, МУП "ЛИМБ", 19.10.2013				

Начальник отдела

(подпись)

М.П.

(подпись)

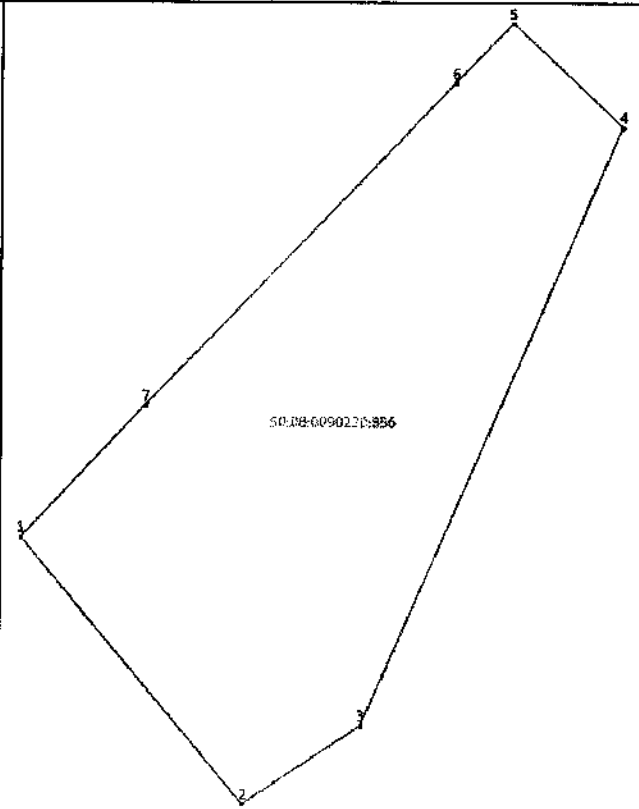
О.С. Козлова

(подпись, фамилия)



КАДАСТРОВАЯ ВЫПИСКА О ЗЕМЕЛЬНОМ УЧАСТКЕ

"05" 2019г. № МО-19/3В-3936348


1	Кадастровый номер: 50:08:0090220:856	2	Лист № 2	3	Всего листов: 6
4	План (чертеж, схема) земельного участка:				
					
5	Масштаб: _____				

Начальник отдела
(подпись)

М.П.

(подпись)

О.С. Козлова
(подпись)



КВ.3

КАДАСТРОВАЯ ВЫПИСКА О ЗЕМЕЛЬНОМ УЧАСТКЕ

"05" 2019г. № МО-19/ЗВ-3936348

1	Кадастровый номер:	50:08:0090220:856	2	Лист № 3	3	Всего листов: 6
Сведения о частях земельного участка и обременениях:						
4	Номер п/п	Учетный номер части	Площадь (м ²)	Характеристика части		
	1	---	весь	Акционерный коммерческий банк "Национальный Корпоративный Банк" Открытое акционерное общество		
	2	---	весь			

Начальник отдела

(инициалы, должность)

М.П.

(подпись)

О.С. Козлова

(инициалы, фамилия)

КВ.5

КАДАСТРОВАЯ ВЫПИСКА О ЗЕМЕЛЬНОМ УЧАСТКЕ

"05" 2019г. № МО-19/ЗВ-3936348

1	Кадастровый номер:	50:08:0090220:856	2	Лист № 4	3	Всего листов: 6		
Описание местоположения границ земельного участка:								
4	Номер п/п	Номер точки	Номер точки	Дирекционный угол	Горизонтальное проложение (м)	Описание закрепления на местности	Кадастровые номера смежных участков	Особые отметки
	1	2	3	4	5	6	7	8
	1	1	7	43° 18'	10.24	-	50:08:0090220:954	Адрес отсутствует
	2	2	1	319° 56'	19.43	-	50:08:0090220:988	Адрес отсутствует
	3	3	2	236° 16'	7.85	-	50:08:0090220:1028	Адрес отсутствует
	4	4	3	203° 17'	36.62	-	50:08:0090220:1029	Адрес отсутствует
	5	4	4	---	---	---	50:08:0090220:1027	Адрес отсутствует
	6	5	4	133° 23'	8.49	-	50:08:0090220:857	Адрес отсутствует
	7	6	5	43° 26'	4.65	-	50:08:0090220:851	Адреса правообладателей прилагаются на дополнительном листе
8	7	6	43° 23'	24.94	-	50:08:0090220:852	Адреса правообладателей прилагаются на дополнительном листе	

Начальник отдела

(инициалы, должность)

М.П.

(подпись)

О.С. Козлова

(инициалы, фамилия)

КВ.5

КАДАСТРОВАЯ ВЫПИСКА О ЗЕМЕЛЬНОМ УЧАСТКЕ

"05" 2019г. № МО-19/ЗВ-3936348

1	Кадастровый номер:	50:08:0090220:856	2	Лист № 5	3	Всего листов: 6
Адреса правообладателей смежных участков:						
4	Номер п/п	Номер смежного участка	Адрес правообладателя			
	1	2	3			
	1	50:08:0090220:851	г.Москва, ул.Академика Варги, д.2, кв.273			
2	50:08:0090220:852	г.Москва, ул.Академика Варги, д.2, кв.273				

Начальник отдела

(инициалы, должность)

М.П.

(подпись)

О.С. Козлова

(инициалы, фамилия)

КВ.6

КАДАСТРОВАЯ ВЫПИСКА О ЗЕМЕЛЬНОМ УЧАСТКЕ

"05" 2019г. № МО-19/ЗВ-3936348

1	Кадастровый номер:	50:08:0090220:856	2	Лист № 6	3	Всего листов: 6
Описание поворотных точек границ земельного участка						
4	Номер точки	Координаты		Описание закрепления на местности	Особые отметки (точность определения)	
		X	Y			
	1	2	3	4	5	
	1	486633.12	1319226.88	---	0.10	
	2	486618.25	1319239.39	---	0.10	
	3	486622.61	1319245.92	---	0.10	
	4	486656.25	1319260.40	---	0.10	
	5	486662.08	1319254.23	---	0.10	
6	486658.70	1319251.03	---	0.10		
7	486640.57	1319233.90	---	0.10		

Начальник отдела


(инициалы, должность)

М.П.

(подпись)

О.С. Козлова

(инициалы, фамилия)



Филиал федерального государственного бюджетного учреждения "Федеральная кадастровая палата Росреестра" по Московской области

(филиал государственного органа кадастрового учета)

КВ.1

КАДАСТРОВАЯ ВЫПИСКА О ЗЕМЕЛЬНОМ УЧАСТКЕ

"05" 2019г. № МО-19/ЗВ-3936354

1	Кадастровый номер:	50:08:0090220:999	2	Лист № 1	3	Всего листов: 5
4	Номер кадастрового квартала:	50:08:0090220				
5	Предшлющие номера:	50:08:0090220:739, 50:08:0090220:904	6	Дата внесения номера в государственный кадастр недвижимости:		
7	05.08.2014					
8	Кадастровые номера объектов капитального строительства: —					
9	Адрес (описание местоположения): установлено относительно ориентира, расположенного за пределами участка. Ориентир жилой дом. Участок находится примерно в 760м от ориентира по направлению на северо-восток. Почтовый адрес ориентира: Московская область, Истринский район, Ядроминское с/пос., д.Троица, д.5					
10	Категория земель:					
11	Разрешенное использование: для дачного строительства					
12	Площадь: 802 +/- 10					
13	Кадастровая стоимость: 697603.66 руб.					
14	Система координат: МСК-50, зона 1					
15	Сведения о правах:					
	Правообладатель	Вид права, номер и дата регистрации	Особые отметки	Документ	Адрес для связи с правообладателем	
	Коростышевский Максим Павлович	Собственность, № 50-50-49/030/2014-488 от 07.10.2014	—	—	Почтовый адрес и (или) адрес электронной почты, по которым осуществляется связь с правообладателем земельного участка, отсутствует	
16	Особые отметки: Для данного земельного участка обеспечен доступ посредством земельного участка (земельных участков) с кадастровым номером (кадастровыми номерами) 50:08:0090220:764, 50:08:0090220:765, 50:08:0090220:790, 50:08:0090220:806, 50:08:0090220:845, 50:08:0090220:865, 50:08:0090220:871, 50:08:0090220:811, 50:08:0090220:828, 50:08:0090220:836, 50:08:0090220:702, 50:08:0090220:689, 50:08:0090220:728, 50:08:0090220:729, 50:08:0090220:746, 50:08:0090220:742, 50:08:0090220:894, 50:08:0090220:901.					
17	Характер сведений государственного кадастра недвижимости (статус записи о земельном участке): Сведения об объекте недвижимости имеют статус учтенные					
18	Дополнительные сведения:					
	18.1 Сведения о природных объектах, расположенных в пределах земельного участка: —					
	18.2 Кадастровые номера участков, образованных из земельного участка: —					
19	Сведения о кадастровых инженерах: Арифудина Юнна Владимировна №77-11-237, МУП "ЛИМБ", 10.04.2014					

Начальник отдела

(подпись)

М.П.

(подпись)

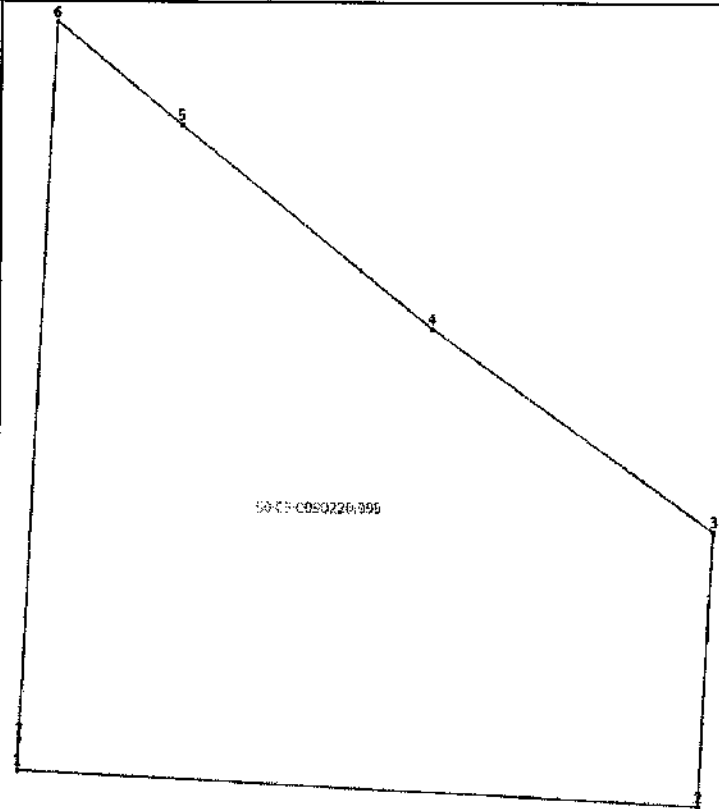
О.С. Козлова

(подпись, фамилия)



КАДАСТРОВАЯ ВЫПИСКА О ЗЕМЕЛЬНОМ УЧАСТКЕ

"05" 2019г. № МО-19/ЗВ-3936354


1	Кадастровый номер: 50:08:0090220:999	2	Лист № 2	3	Всего листов: 5
4	План (чертеж, схема) земельного участка:				
					
5	Масштаб: —				

Начальник отдела
(подпись)

М.П.

(подпись)

О.С. Козлова
(подпись, фамилия)



КВ.3

КАДАСТРОВАЯ ВЫПИСКА О ЗЕМЕЛЬНОМ УЧАСТКЕ

"05" 2019г. № МО-19/ЗВ-3936354

1	Кадастровый номер:	50:08:0090220:999	2	Лист № 3	3	Всего листов: 5
4	Сведения о частях земельного участка и обременениях:					
	Номер п/п	Учетный номер части	Площадь (м ²)	Характеристика части		
	1	—	3	4		
	2	—	весь	, Акционерный коммерческий банк "Национальный Корпоративный Банк" Открытое акционерное общество		

Начальник отдела
(подпись)

М.П.

(подпись)

О.С. Козлова
(подпись, фамилия)

КВ.5

КАДАСТРОВАЯ ВЫПИСКА О ЗЕМЕЛЬНОМ УЧАСТКЕ

"05" 2019г. № МО-19/ЗВ-3936354

1	Кадастровый номер:	50:08:0090220:999	2	Лист № 4	3	Всего листов: 5		
4	Описание местоположения границ земельного участка:							
	Номер п/п	Номер точки	Номер точки	Дирекционный угол	Горизонтальное проложение (м)	Описание закрепления на местности	Кадастровые номера смежных участков	Особые отметки
	1	2	3	4	5	6	7	8
	1	1	7	2° 40'	1.50	—	50:08:0090220:903, 50:08:0090220:1016	Адрес отсутствует
	2	2	1	272° 42'	32.88	—	50:08:0090220:901	Адрес отсутствует
	3	3	2	182° 44'	13.22	—	50:08:0090220:901	Адрес отсутствует
	4	4	3	125° 41'	16.82	—	—	—
	5	5	4	129° 15'	15.55	—	—	—
6	6	5	129° 17'	7.82	—	—	—	
7	7	6	2° 43'	34.79	—	50:08:0090220:1016, 50:08:0090220:740	Адрес отсутствует	

Начальник отдела
(подпись)

М.П.

(подпись)

О.С. Козлова
(подпись, фамилия)

КВ.6

КАДАСТРОВАЯ ВЫПИСКА О ЗЕМЕЛЬНОМ УЧАСТКЕ

"05" 2019г. № МО-19/ЗВ-3936354

1	Кадастровый номер:	50:08:0090220:999	2	Лист № 5	3	Всего листов: 5
4	Описание поворотных точек границ земельного участка:					
	Номер точки	Координаты		Описание закрепления на местности	Особые отметки (точность определена)	
		X	Y			
	1	2	3	4	5	
	1	486801.27	1319326.28	временный межевой знак	0.10	
	2	486799.72	1319359.12	временный межевой знак	0.10	
	3	486812.92	1319359.75	временный межевой знак	0.10	
	4	486822.73	1319346.09	временный межевой знак	0.10	
5	486832.57	1319334.05	временный межевой знак	0.10		
6	486837.52	1319328	временный межевой знак	0.10		
7	486802.77	1319326.35	временный межевой знак	0.10		

Начальник отдела
(подпись)

М.П.

(подпись)

О.С. Козлова
(подпись, фамилия)



Филиал федерального государственного бюджетного учреждения "Федеральная кадастровая палата Росреестра" по Московской области

(полное наименование органа кадастрового учета)

КВ.1

КАДАСТРОВАЯ ВЫПИСКА О ЗЕМЕЛЬНОМ УЧАСТКЕ

"05" 2019г. № МО-19/ЗВ-3936349

1	Кадастровый номер:	50:08:0090220:861	2	Лист № 1	3	Всего листов: 5
4	Номер кадастрового квартала:	50:08:0090220				
5	Предшлющие номера:	50:08:0090220:599	6	Дата внесения номера в государственный кадастр недвижимости: 05.12.2013		
7						
8	Кадастровые номера объектов капитального строительства: —					
9	Адрес (описание местоположения): установлено относительно ориентира, расположенного за пределами участка. Ориентир жилой дом. Участок находится примерно в 755 м от ориентира по направлению на северо-восток. Почтовый адрес ориентира: Московская область, Истринский район, с/п Ядроминское, д. Тронца, д. 5					
10	Категория земель:					
11	Разрешенное использование: для дачного строительства					
12	Площадь: 604 +/- 9					
13	Кадастровая стоимость: 556561.84 руб.					
14	Система координат: МСК-50, зона 1					
Сведения о правах:						
15	Правообладатель	Вид права, номер и дата регистрации	Особые отметки	Документ	Адрес для связи с правообладателем	
	Карастышевский Максим Павлович	Собственность, № 50-50/008-50/008/005 /2015-8131/2 от 16.04.2015	—	—	Почтовый адрес и (или) адрес электронной почты, по которым осуществляется связь с правообладателем земельного участка, отсутствует	
16	Особые отметки: Для данного земельного участка обеспечен доступ по средством земельного участка (земельных участков) с кадастровым номером (кадастровыми номерами) Землз общего пользования.					
17	Характер сведений государственного кадастра недвижимости (статус записи о земельном участке): Сведения об объекте недвижимости имеют статус учтенные					
Дополнительные сведения:						
18	18.1 Сведения о природных объектах, расположенных в пределах земельного участка: —					
	18.2 Кадастровые номера участков, образованных из земельного участка: —					
19	Сведения о кадастровых инженерах: Арифулвина Юнна Владимировна №77-11-237, МУП "ЛИМБ", 19.10.2013					

Начальник отдела


(подпись)

М.П.

(подпись)

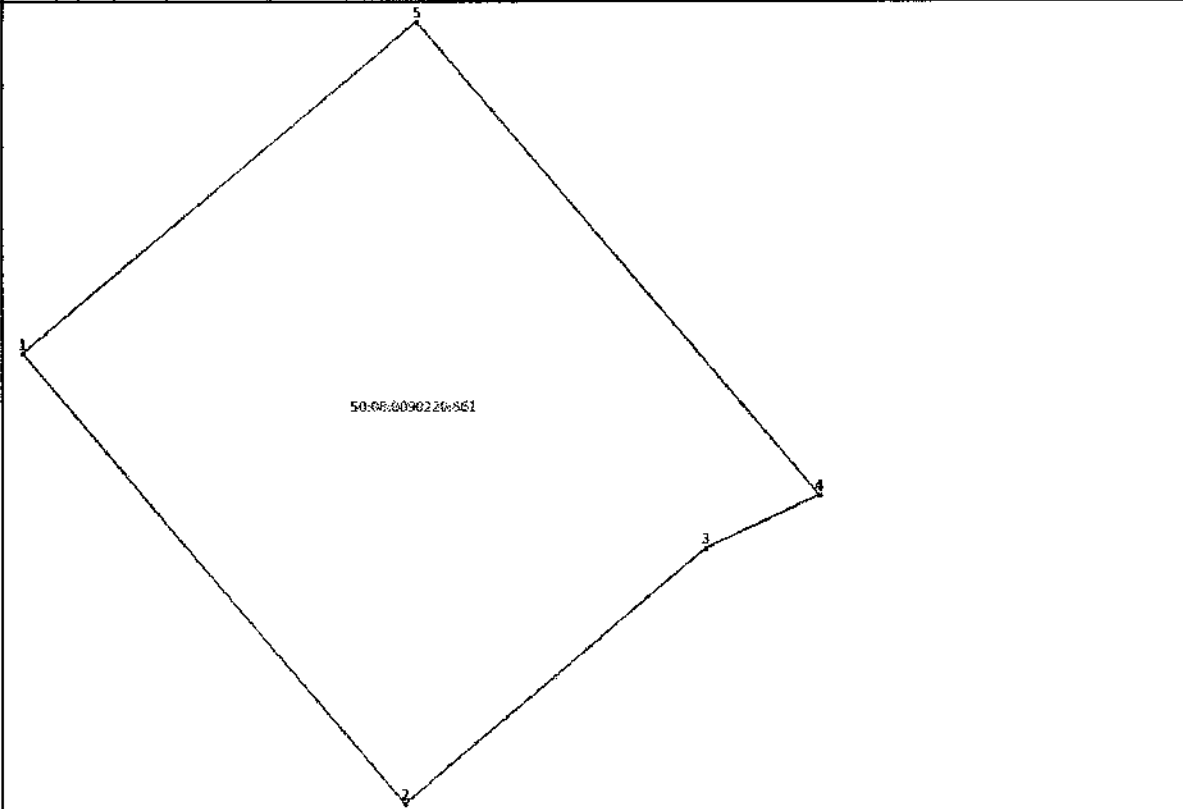
О.С. Козлова

(подпись, фамилия)



КАДАСТРОВАЯ ВЫПИСКА О ЗЕМЕЛЬНОМ УЧАСТКЕ

"05" 2019г. № МО-19/3В-3936349

1	Кадастровый номер: 50:08:0090220:861	2	Лист № 2	3	Всего листов: 5
4	План (чертеж, схема) земельного участка:				
					
5	Масштаб: —				

Начальник отдела
(подпись, должность)

М.П.

(подпись)

О.С. Козлова
(подпись, фамилия)

КОПИЯ
14.11.2019 16:50

КВ.3

КАДАСТРОВАЯ ВЫПИСКА О ЗЕМЕЛЬНОМ УЧАСТКЕ

"05" 2019г. № МО-19/ЗВ-3936349

1	Кадастровый номер:	50:08:0090220:861	2	Лист № 3	3	Всего листов: 5
Сведения о частях земельного участка и обременениях:						
4	Номер п/п	Учетный номер части	Площадь (м ²)	Характеристика части		
	1	—	3	4		
	1	—	весь	, Открытое акционерное общество Акционерный коммерческий банк "Национальный Корпоративный Банк"		
2	—	весь				

Начальник отдела
(полномочные должности)

М.П.

(подпись)

О.С. Козлова
(инициалы, фамилия)

КВ.5

КАДАСТРОВАЯ ВЫПИСКА О ЗЕМЕЛЬНОМ УЧАСТКЕ

"05" 2019г. № МО-19/ЗВ-3936349

1	Кадастровый номер:	50:08:0090220:861	2	Лист № 4	3	Всего листов: 5		
Описание местоположения границ земельного участка:								
4	Номер п/п	Номер точки	Номер точки	Дирекционный угол	Горизонтальное проложение (м)	Описание закрепления на местности	Кадастровые номера смежных участков	Особые отметки
	1	2	3	4	5	6	7	8
	1	1	5	49° 41'	22.87	-	50:08:0090220:1028	Адрес отсутствует
	2	2	1	319° 43'	26.22	-	50:08:0090220:862	Адрес отсутствует
	3	3	2	229° 39'	17.52	-	—	—
	4	4	3	244° 57'	5.57	-	—	—
5	5	4	139° 40'	27.68	-	50:08:0090220:976	Адрес отсутствует	

Начальник отдела
(полномочные должности)

М.П.

(подпись)

О.С. Козлова
(инициалы, фамилия)

КВ.6

КАДАСТРОВАЯ ВЫПИСКА О ЗЕМЕЛЬНОМ УЧАСТКЕ

"05" 2019г. № МО-19/ЗВ-3936349

1	Кадастровый номер:	50:08:0090220:861	2	Лист № 5	3	Всего листов: 5
Описание поворотных точек границ земельного участка						
4	Номер точки	Координаты		Описание закрепления на местности	Особые отметки (точность определения)	
		X	Y			
	1	2	3	4	5	
	1	486614.90	1319259.16	—	0.10	
	2	486594.90	1319276.11	—	0.10	
	3	486606.24	1319289.46	—	0.10	
4	486608.60	1319294.51	—	0.10		
5	486629.70	1319276.60	—	0.10		

Начальник отдела
(полномочные должности)

М.П.

(подпись)

О.С. Козлова
(инициалы, фамилия)



Филиал федерального государственного бюджетного учреждения "Федеральная кадастровая палата Росреестра" по Московской области

(далее именованное органом кадастрового учета)

КВ.1

КАДАСТРОВАЯ ВЫПИСКА О ЗЕМЕЛЬНОМ УЧАСТКЕ

"05" 2019г. № МО-19/ЗВ-3936371

1	Кадастровый номер:	50:08:0090220:1002	2	Лист № 1	3	Всего листов: 6
4	Номер кадастрового квартала:	50:08:0090220				
5	Предшлющие номера:	50:08:0090220:758, 50:08:0090220:880, 50:08:0090220:704	6	Дата внесения номера в государственный кадастр недвижимости: 05.08.2014		
7	—					
8	Кадастровые номера объектов капитального строительства: —					
9	Адрес (описание местоположения): установлено относительно ориентира, расположенного за пределами участка. Ориентир жилой дом. Участок находится примерно в 785 м от ориентира по направлению на северо-восток. Почтовый адрес ориентира: Московская область, Истринский район, Ядроминское с/пос., д.Троица, д.5					
10	Категория земель:					
11	Разрешенное использование: для дачного строительства					
12	Площадь: 725 +/- 9					
13	Кадастровая стоимость: 643647.75 руб.					
14	Система координат: МСК-50, зона 1					
Сведения о правах:						
15	Правообладатель	Вид права, номер и дата регистрации	Особые отметки	Документ	Адрес для связи с правообладателем	
	Коростышевский Максим Павлович	Собственность, № 50-50/008-50/008/005 /2015-8101/2 от 16.04.2015	—	—	Почтовый адрес и (или) адрес электронной почты, по которым осуществляется связь с правообладателем земельного участка, отсутствует	
16	Особые отметки: Для данного земельного участка обеспечен доступ посредством земельного участка (земельных участков) с кадастровым номером (кадастровыми номерами) 50:08:0090220:764, 50:08:0090220:765, 50:08:0090220:790, 50:08:0090220:806, 50:08:0090220:845, 50:08:0090220:865, 50:08:0090220:871, 50:08:0090220:811, 50:08:0090220:828, 50:08:0090220:836, 50:08:0090220:702, 50:08:0090220:689, 50:08:0090220:728, 50:08:0090220:729, 50:08:0090220:746, 50:08:0090220:742, 50:08:0090220:894, 50:08:0090220:901.					
17	Характер сведений государственного кадастра недвижимости (статус записи о земельном участке): Сведения об объекте недвижимости имеют статус учтенные					
Дополнительные сведения:						
18.1	Сведения о природных объектах, расположенных в пределах земельного участка: —					
18.2	Кадастровые номера участков, образованных из земельного участка: —					
19	Сведения о кадастровых инженерах: Арифудина Юнна Владимировна №77-11-237, МУП "ЛИМБ", 10.04.2014					

Начальник отдела

(подпись)

М.П.

(подпись)


О.С. Козлова

(подпись, печать)



КАДАСТРОВАЯ ВЫПИСКА О ЗЕМЕЛЬНОМ УЧАСТКЕ

"05" 2019г. № МО-19/ЗВ-3936371

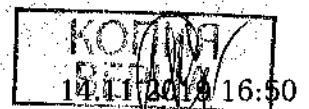
1	Кадастровый номер:	50:08:0090220:1002	2	Лист № 2	3	Всего листов: 6
4	План (чертеж, схема) земельного участка:					
 <p>50:08:0090220:1002</p>						
5	Масштаб: —					

Начальник отдела
(подпись)

М.П.

(подпись)

О.С. Козлова
(подпись, фамилия)



КВ.3

КАДАСТРОВАЯ ВЫПИСКА О ЗЕМЕЛЬНОМ УЧАСТКЕ

"05" 2019г. № МО-19/ЗВ-3936371

1	Кадастровый номер:	50:08:0090220:1002	2	Лист № 3	3	Всего листов: 6
Сведения о частях земельного участка и обременениях:						
4	Номер п/п	Учетный номер части	Площадь (м ²)	Характеристика части		
	1	2	3	4		
	1	—	весь	, Открытое акционерное общество Акционерный коммерческий банк "Национальный Корпоративный Банк"		
2	—	весь				

Начальник отдела
(подпись)

М.П.

(подпись)

О.С. Козлова
(подпись, фамилия)

КВ.5

КАДАСТРОВАЯ ВЫПИСКА О ЗЕМЕЛЬНОМ УЧАСТКЕ

"05" 2019г. № МО-19/ЗВ-3936371

1	Кадастровый номер:	50:08:0090220:1002	2	Лист № 4	3	Всего листов: 6		
Описание местоположения границ земельного участка:								
4	Номер п/п	Номер точки	Номер точки	Дирекционный угол	Горизонтальное проложение (м)	Описание закрепления на местности	Кадастровые номера смежных участков	Особые отметки
	1	2	3	4	5	6	7	8
	1	1	9	2° 41'	19.83	—	50:08:0090220:951	Адреса правообладателей прилагаются на дополнительном листе
	2	2	1	272° 48'	4.52	—	50:08:0090220:970	Адрес отсутствует
	3	3	2	272° 44'	2.73	—	50:08:0090220:970	Адрес отсутствует
	4	4	3	272° 53'	1.19	—	50:08:0090220:960	Адрес отсутствует
	5	5	4	272° 42'	25.55	—	50:08:0090220:960	Адрес отсутствует
	6	6	5	182° 43'	19.83	—	50:08:0090220:1001	Адрес отсутствует
	7	7	6	182° 40'	1.50	—	50:08:0090220:1001	Адрес отсутствует
	8	8	7	92° 43'	34	—	50:08:0090220:871	Адрес отсутствует
9	9	8	2° 40'	1.50	—	50:08:0090220:951	Адреса правообладателей прилагаются на дополнительном листе	

Начальник отдела
(подпись)

М.П.

(подпись)

О.С. Козлова
(подпись, фамилия)

КВ.5

КАДАСТРОВАЯ ВЫПИСКА О ЗЕМЕЛЬНОМ УЧАСТКЕ

"05" 2019г. № МО-19/ЗВ-3936371

1	Кадастровый номер:	50:08:0090220:1002	2	Лист № 5	3	Всего листов: 6
Адреса правообладателей смежных участков:						
4	Номер п/п	Номер смежного участка	Адрес правообладателя			
	1	2	3			
	1	50:08:0090220:951	г.Москва, пр.Якушкина, дом 2, кв.12			

Начальник отдела
(подпись)

М.П.

(подпись)

О.С. Козлова
(подпись, фамилия)

КВ.6

КАДАСТРОВАЯ ВЫПИСКА О ЗЕМЕЛЬНОМ УЧАСТКЕ

"05" 2019г. № МО-19/ЗВ-3936371

1	Кадастровый номер:	50:08:0090220:1002	2	Лист № 6	3	Всего листов: 6	
Описание поворотных точек границ земельного участка							
4	Номер точки	Координаты		Описание закрепления на местности	Особые отметки (точность определения)		
		X	Y				
	1	2	3	4	5		
	1	486772.80	1319222.83	временный межевой знак	0.10		
	2	486772.58	1319227.34	временный межевой знак	0.10		
	3	486772.45	1319230.07	временный межевой знак	0.10		
	4	486772.39	1319231.26	временный межевой знак	0.10		
	5	486771.19	1319256.78	временный межевой знак	0.10		
	6	486791	1319257.72	временный межевой знак	0.10		
	7	486792.50	1319257.79	временный межевой знак	0.10		
8	486794.11	1319223.83	временный межевой знак	0.10			
9	486792.61	1319223.76	временный межевой знак	0.10			

Начальник отдела
(подпись)

М.П.

(подпись)

О.С. Козлова
(подпись, фамилия)



Выписка из Единого государственного реестра недвижимости об основных характеристиках и зарегистрированных правах на объект недвижимости
Сведения об основных характеристиках объекта недвижимости

На основании запроса от 16.09.2019 г., поступившего на рассмотрение 16.09.2019 г., сообщаем, что согласно записям Единого государственного реестра недвижимости:

Земельный участок			
(вид объекта недвижимости)			
Лист № <u> </u> Раздела <u>1</u>	Всего листов раздела <u>1</u> : <u> </u>	Всего разделов: <u> </u>	Всего листов выписки: <u> </u>
26.09.2019 № 50-0-1-296/4007/2019-12043			
Кадастровый номер:		50:08:0090220:973	

Номер кадастрового квартала:	50:08:0090220
Дата присвоения кадастрового номера:	05.08.2014
Ранее присвоенный государственный учетный номер:	данные отсутствуют
Адрес:	установлено относительно ориентира, расположенного за пределами участка. Ориентир жилой дом. Участок находится примерно в 760 м от ориентира по направлению на северо-восток. Почтовый адрес ориентира: Московская область, Истринский район, Ядроминское с/пос., д.Троица, д.5
Площадь:	720 +/- 9 кв. м
Кадастровая стоимость, руб.:	640108.80
Кадастровые номера расположенных в пределах земельного участка объектов недвижимости:	данные отсутствуют
Категория земель:	Земли сельскохозяйственного назначения
Виды разрешенного использования:	для дачного строительства
Статус записи об объекте недвижимости:	Сведения об объекте недвижимости имеют статус "актуальные"
Особые отметки:	Для данного земельного участка обеспечен доступ посредством земельного участка (земельных участков) с кадастровым номером (кадастровыми номерами) 50:08:0090220:764, 50:08:0090220:765, 50:08:0090220:790, 50:08:0090220:806, 50:08:0090220:845, 50:08:0090220:865, 50:08:0090220:871, 50:08:0090220:811, 50:08:0090220:828, 50:08:0090220:836, 50:08:0090220:702, 50:08:0090220:689, 50:08:0090220:728, 50:08:0090220:729, 50:08:0090220:746, 50:08:0090220:742, 50:08:0090220:894, 50:08:0090220:901.
Получатель выписки:	Калмыкова Светлана Владимировна, уполномоченное лицо от имени представляемого: Управление Федеральной службы судебных приставов по Московской области (Истринский районный отдел судебных приставов)

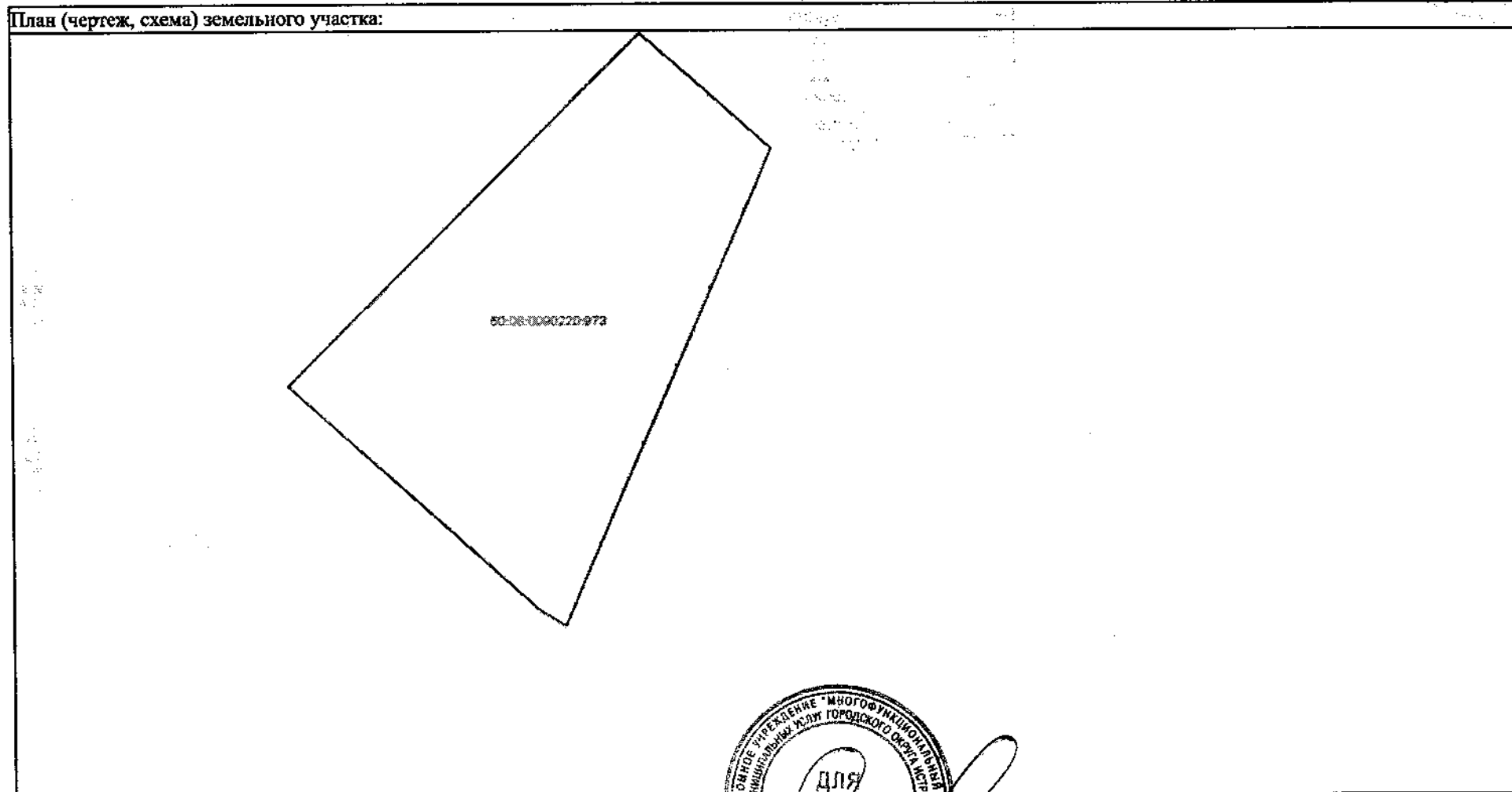
Главный специалист	Елкина В.Н.
(подпись)	(инициалы, фамилия)



**Выписка из Единого государственного реестра недвижимости об основных характеристиках и зарегистрированных правах на объект недвижимости
Описание местоположения земельного участка**

КОПИЯ
БЕРИ

Земельный участок			
(вид объекта недвижимости)			
Лист № <u> </u> Раздела <u>3</u>	Всего листов раздела <u>3</u> : <u> </u>	Всего разделов: <u> </u>	Всего листов выписки: <u> </u>
26.09.2019 № 50-0-1-296/4007/2019-12043			
Кадастровый номер:		50:08:0090220:973	



Масштаб 1:	Условные обозначения:		
------------	-----------------------	--	--



Главный специалист <small>(полное наименование должности)</small>	Елкина В.Н. <small>(инициалы, фамилия)</small>
--	---

М.П.